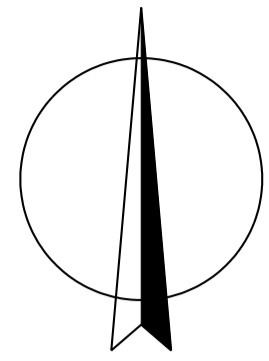
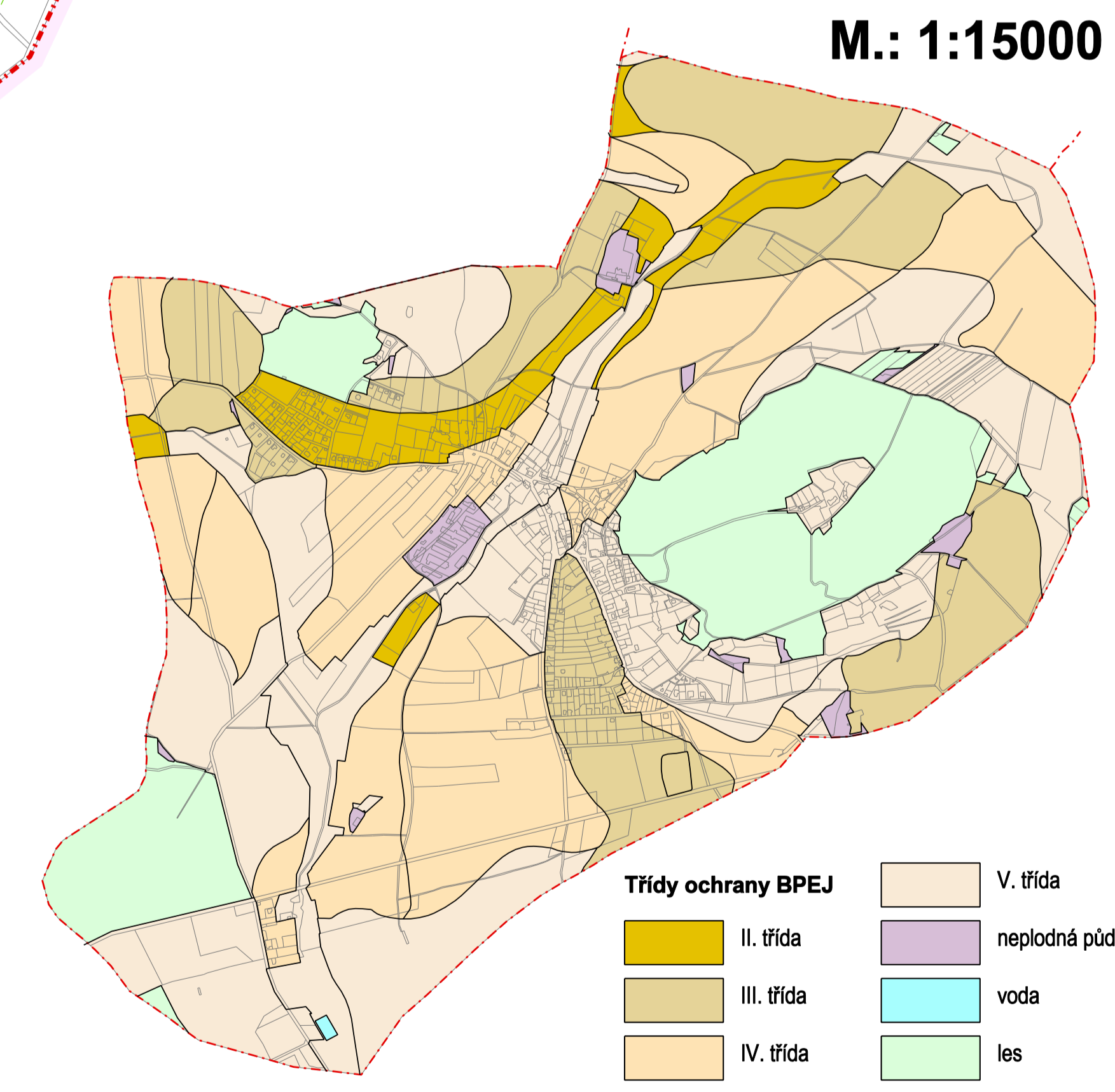
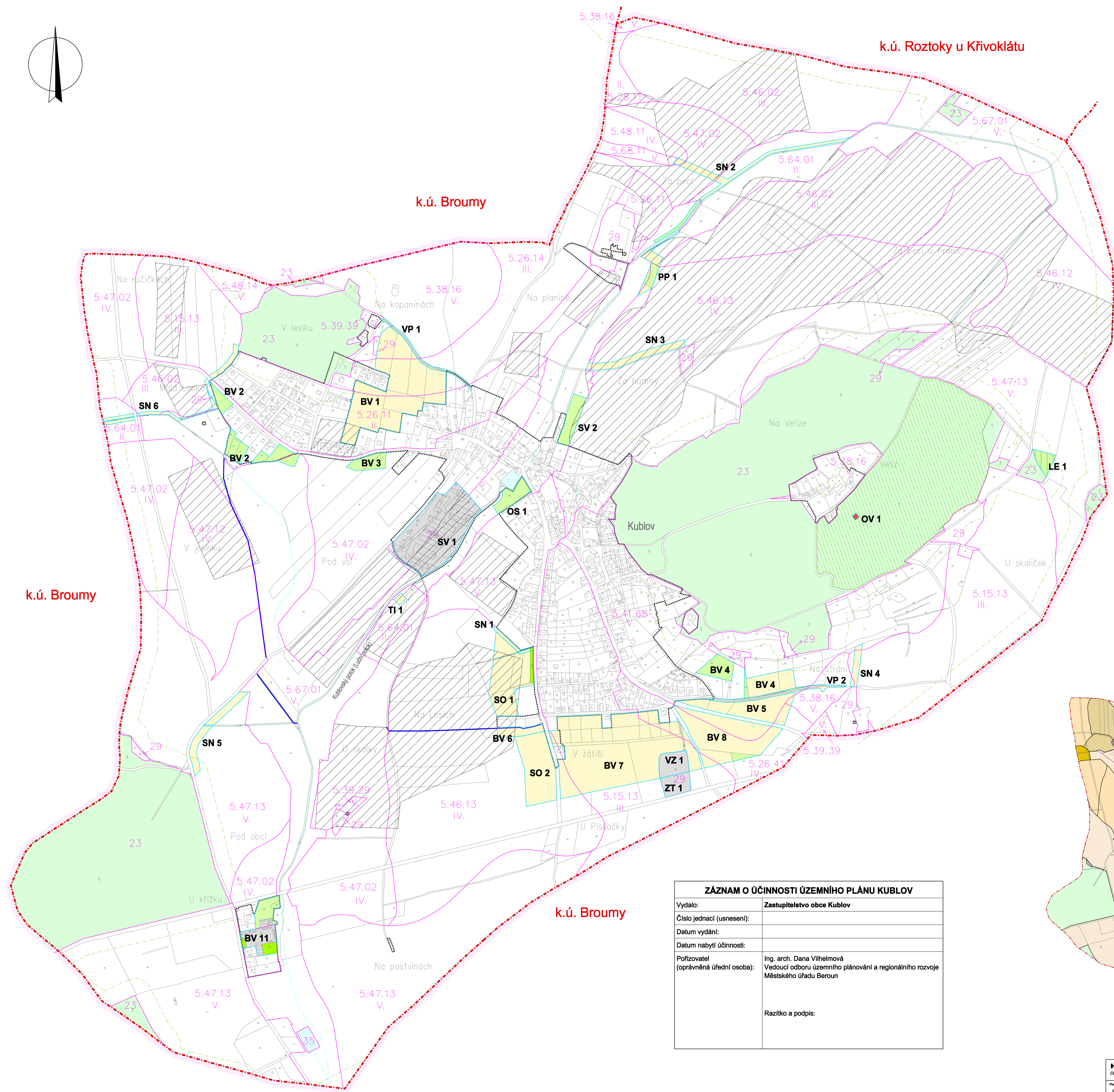


ÚZEMNÍ PLÁN KUBLOV



LEGENDA :

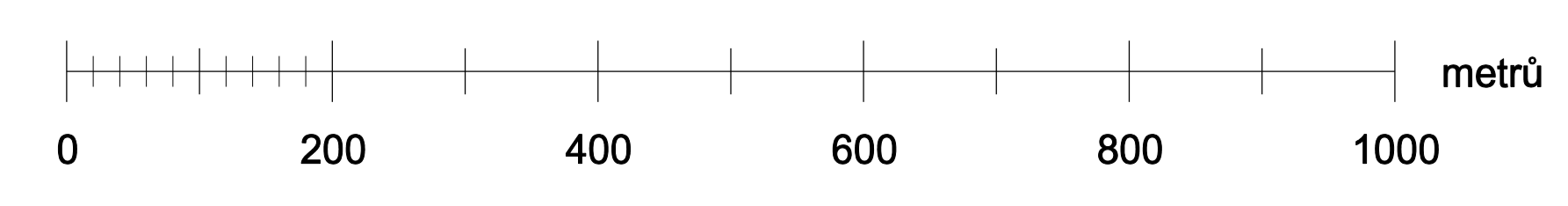
- Hranice**
- hranice řešeného území
 - katastrální hranice
 - hranice zastavěného území ke dni 1.12. 2009
- Územní prvky**
- stav návrh
 - lesní plochy
 - vodní a vodohospodářské plochy
- Ochrana lesa**
- stav návrh
 - lesy ochranné
 - ochranné pásmo lesa
 - zalesnění
- Ochrana zemědělského půdního fondu**
- stav návrh
 - BPEJ
 - odvodnění pozemků
 - meliorační příkopy
- Stávající druhy pozemků - záborů**
- stav návrh
 - trvalé travní porosty
 - orná půda
 - zahrady
 - vodní a vodohospodářské plochy
 - lesní plochy
 - zastavěné a ostatní plochy
 - hranice ploch záborů



ZÁZNAM O ÚČINNOSTI ÚZEMNÍHO PLÁNU KUBLOV	
Vydalo:	Zastupitelstvo obce Kublov
Číslo jednací (usnesení):	
Datum vydání:	
Datum nabytí účinnosti:	
Pořizovatel (oprávněná úřední osoba):	Ing. arch. Dana Vilhelmová Vedoucí odboru územního plánování a regionálního rozvoje Městského úřadu Beroun
Razítko a podpis:	

VÝKRES PŘEDPOKLÁDANÝCH ZÁBORŮ PŮDNÍHO FONDU

M.: 1:5000



KADLEC K.K. NUSLE, spol. s r.o. Chaberská 3, 162 00 Praha 8 Tel./fax: 284 680 740, 284 680 750 e-mail: posta@kadleck.cz www.kadleck.cz			
Projektant: Ing. arch. Daniela Binderová	Odborný projektant: Kateřina Bryndová	Operátor: Kateřina Bryndová	
Pořizovatel: Městský úřad Beroun	Schválující orgán: Zastupitelstvo obce Kublov	Číslo ankety: 156/99	
Název výkresu: Výkres předpokládaných záborů půdního fondu		Datum: 4. 2010	Výšev. č.: B3.
		Měřítko: 1 : 5000	Kopie č.: