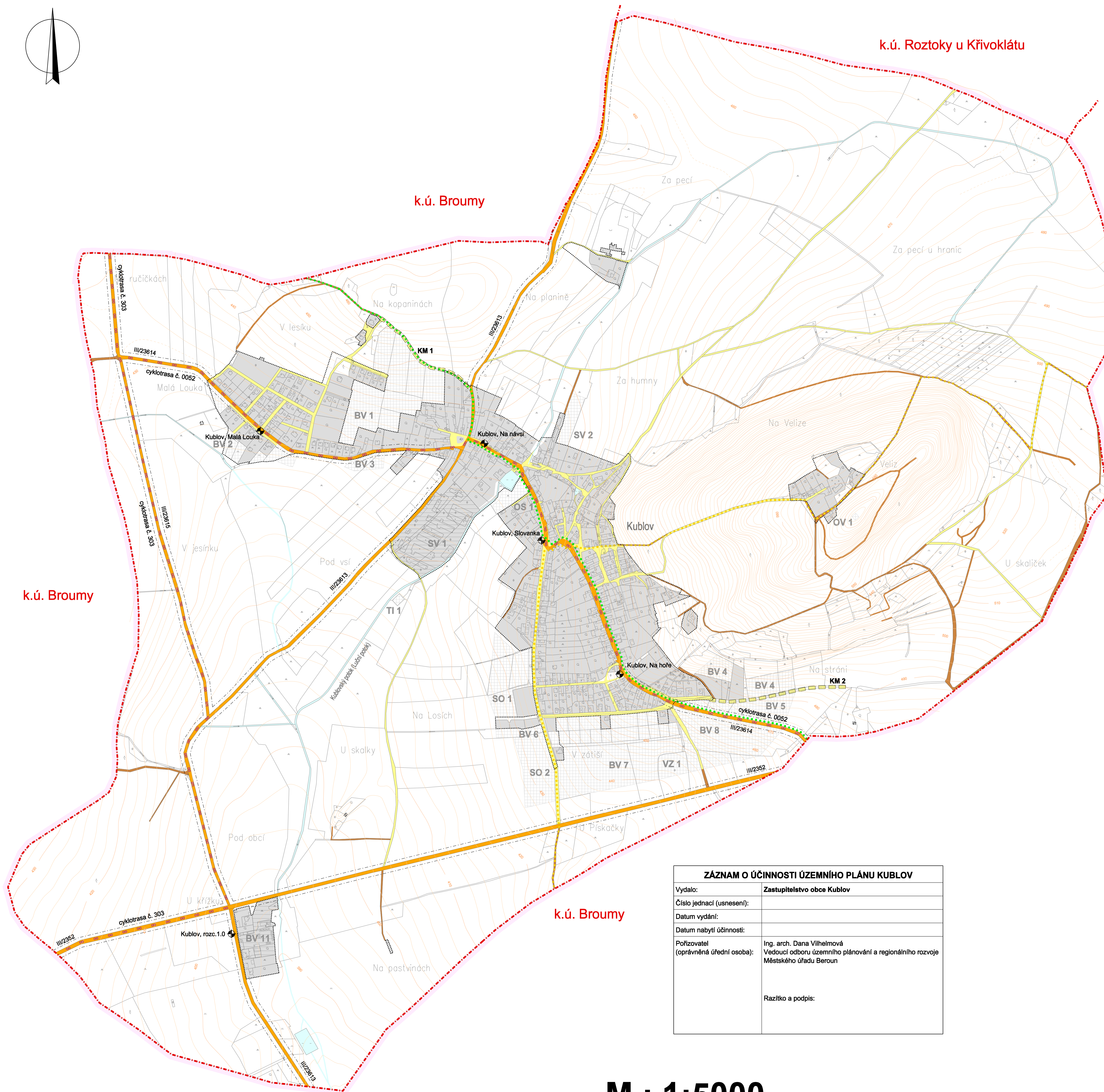
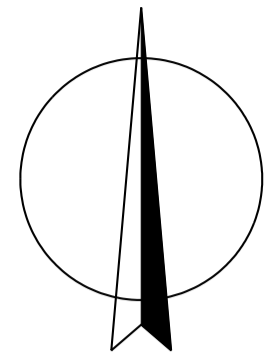


# ÚZEMNÍ PLÁN KUBLOV



## LEGENDA :

Hranice	
	hranice řešeného území
	katastrální hranice
	hranice zastavěného území ke dni 1.12. 2009

Územní prvky				
I.	II.	III.	IV.	
				vodní a vodohospodářské plochy
				plochy zástavby

Plochy dle významu: I. Stabilizované plochy  
 II. Zastavitelné plochy  
 III. Plochy přestavby  
 IV. Plochy v krajině s navrženou změnou využití

Doprava		
stav	návrh	
		silnice III. třídy
		komunikace místní (KM)
		komunikace účelová
		ochranné pásmo silnice
		číselné označení silnice
		autobusové zastávky
		značené cyklotrasy
		značená turistická trasa - zelená
		značená turistická trasa - žlutá

ZÁZNAM O ÚČINNOSTI ÚZEMNÍHO PLÁNU KUBLOV	
Vydalo:	Zastupitelstvo obce Kublov
Číslo jednací (usnesení):	
Datum vydání:	
Datum nabytí účinnosti:	
Pořizovatel (oprávněná úřední osoba):	Ing. arch. Dana Vilhelmová Vedoucí odboru územního plánování a regionálního rozvoje Městského úřadu Beroun
Razítko a podpis:	

M.: 1:5000

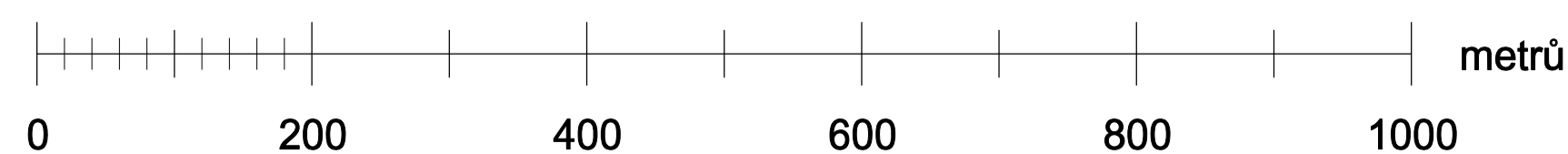


SCHÉMA DOPRAVNÍ INFRASTRUKTURY

<b>KADLEC K.K. NUSLE, spol. s r.o.</b> Chaberská 3, 162 00 Praha 8 Tel./fax: 284 680 740, 284 680 750 e-mail: posta@kadleck.cz www.kadleck.cz			
Projektant: Ing. arch. Daniela Binderová	Odborný projektant: Kateřina Bryndová	Operátor: Kateřina Bryndová	
Pořizovatel: Městský úřad Beroun	Schválující orgán: Zastupitelstvo obce Kublov	Číslo úmkovky: 156/99	
Název výkresu: Schéma dopravní infrastruktury	Měřítko: 1 : 5000	Datum: 4. 2010	Výkres č.: C1.